



Tento materiál byl vytvořen v rámci projektu Operačního programu Vzdělávání pro konkurenceschopnost.

Projekt MŠMT ČR	EU PENÍZE ŠKOLÁM
Číslo projektu	CZ.1.07/1.4.00/21.2146
Název projektu školy	Inovace ve vzdělávání na naší škole ZŠ Studánka
Klíčová aktivita III/2	Inovace a zkvalitnění výuky prostřednictvím ICT

Sada č. I

Identifikátor DUM: VY_32_INOVACE_SADA I_Z , DUM 1

Vzdělávací oblast: Člověk a příroda

Vzdělávací obor: Zeměpis

Název: Etnografické regiony České republiky

Autor: Mgr. Ilona Bartošková

Stručná anotace: Prezentace je určena pro úvod do učiva Regiony ČR, které jsou v tomto případě vymezené na základě etnografickém. Představuje nejznámější etnografické oblasti v naší republice a jejich centra.



INVESTICE DO ROZVOJE VZDĚLÁVÁNÍ

Autorem materiálu a všech jeho částí, není-li uvedeno jinak, je
Mgr. Ilona Bartošková

Metodické zhodnocení: Materiál byl odpilotován ve třídě 9. A dne 13. 5. 2011 Mgr. Filipem Patlevičem. Časová dotace pro aktivitu je 20 – 30 minut, lze ji pak dále rozvíjet podle návrhu uvedeného na konci prezentace. Nutnou pomůckou je vytisknutý a rozstříhaný snímek číslo 5.



Etnografické regiony ČR

Pokyny pro učitele

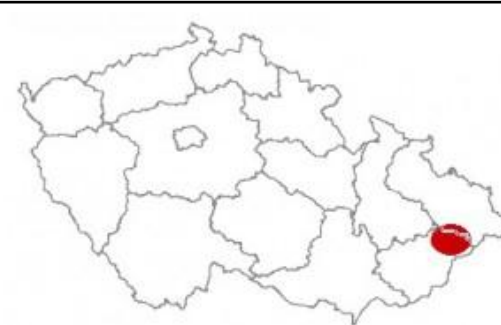
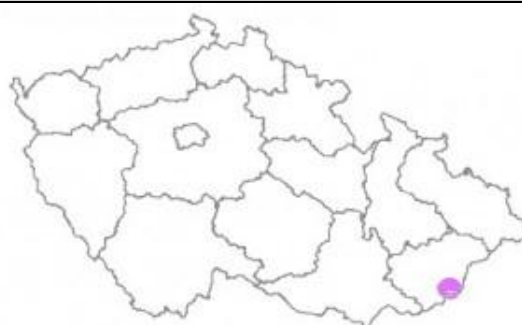
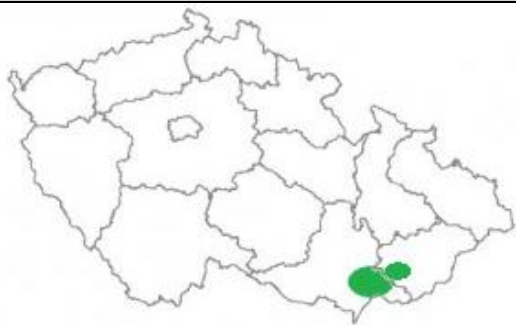
- Na tabuli promítnout slepou mapu ČR na snímku 5.
- Rozdat po třídě kartičky (snímek 4) – 1 do lavice.
- Ti, kteří dostali mapu, přijdou na tabuli nakreslit region, který na mapě mají. Ti, co mají název oblasti s názvem centrálního města, si město najdou v atlase.
- Když je na tabuli všech osm regionů, druhá polovina třídy se k nim snaží přiřadit správné názvy.
- Po společném dokončení mapy si žáci oblasti překreslí do sešitu do vlastní mapy.



Dolňácko a Hornácko - Napajedla

Haná - Olomouc

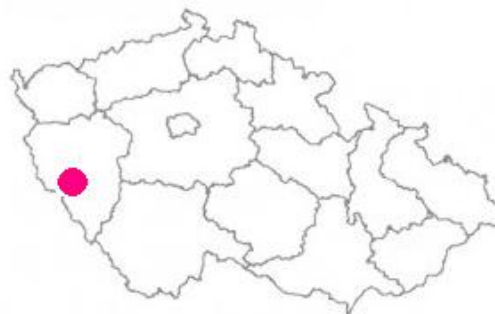
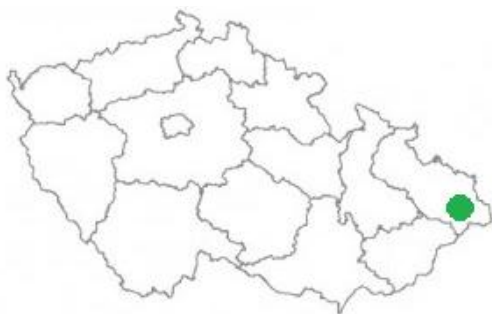
Horácko – Hlinsko, Žďár n.S.,
Třebíč, Telč



Slovácko – Hodonín, Uherské
Hradiště

Moravské Kopačnice – Starý
Hrozenkov

Valašsko – Valašské Meziříčí,
Rožnov p.R.



Lašsko - Hukvaldy, Frýdek-
Místek

Chodsko - Domažlice

S
I
O
V
Á
C
K
O



V
A
I
A
Š
S
K
O



Návrh pro další činnost

- Ve třídě se vytvoří 8 pracovních skupin (majitelé kartičky + majitelé názvu příslušného regionu).
- Společně si k regionu zjistí níže uvedené informace (z učebnice, atlasu, internetu...) a připraví pro třídu referát nebo PP prezentaci o daném regionu.
 - ✓ Centrum oblasti (významné město, popř. významná města):
 - ✓ Kraj, popř. kraje, do kterých oblast zasahuje:
 - ✓ Geografie oblasti (pohoří, nížiny, řeky, které do oblasti zasahují):
 - ✓ Podnebná oblast:
 - ✓ Půdní druhy v oblasti:
 - ✓ Zemědělské využití oblasti (co se pěstuje, jaká zvířata se chovají):
 - ✓ Nerostné suroviny těžené v oblasti:
 - ✓ Průmysl (jaký a ve kterých městech):
 - ✓ Doprava (vede tam dálnice nebo alespoň silnice 1. třídy? Jaké číslo a do kterého města? Je tam přístup po železnici – jak, vede tam koridor? Je tam letiště?)
 - ✓ Cestovní ruch (jaké památky region nabízí?):
 - ✓ Etnografické zvláštnosti – kroje, stavby, zvyky:

Použité zdroje:

- Karlovarský kraj [cit. 2011-04-29]. Dostupný pod licencí Creative Commons na WWW: http://cs.wikipedia.org/wiki/Soubor:2004_Karlovarsky_kraj.PNG
- MUTTICH 2 [cit. 2011-04-29]. Dostupný pod licencí Creative Commons na WWW: http://cs.wikipedia.org/wiki/Soubor:MUTTICH_2.JPG
- Slovácká bída Uherské Hradiště - detail žudra [cit. 2011-04-29]. Dostupný pod licencí Creative Commons na WWW: http://cs.wikipedia.org/wiki/Soubor:Slov%C3%A1ck%C3%A1_b%C3%BAda_Uhersk%C3%A9_Hradi%C5%A1t%C4%9B_-_detail_%C5%BEudra.JPG
- Dřevěné valašské městečko [cit. 2011-04-29]. Dostupný pod licencí Creative Commons na WWW: http://cs.wikipedia.org/wiki/Soubor:D%C5%99ev%C4%Bn%C3%A9_vala%C5%A1sk%C3%A9_m%C4%Bste%C4%8Dko.jpg
- Moravian Slovak Costumes during Jizda Kralu [cit. 2011-04-29]. Dostupný pod licencí Creative Commons na WWW: http://cs.wikipedia.org/wiki/Soubor:Moravian_Slovak_Costumes_during_Jizda_Kralu.jpg
- Cimbalovka Mala Rusava [cit. 2011-04-29]. Dostupný pod licencí Creative Commons na WWW: http://cs.wikipedia.org/wiki/Soubor:Cimbalovka_Mala_Rusava.jpg